
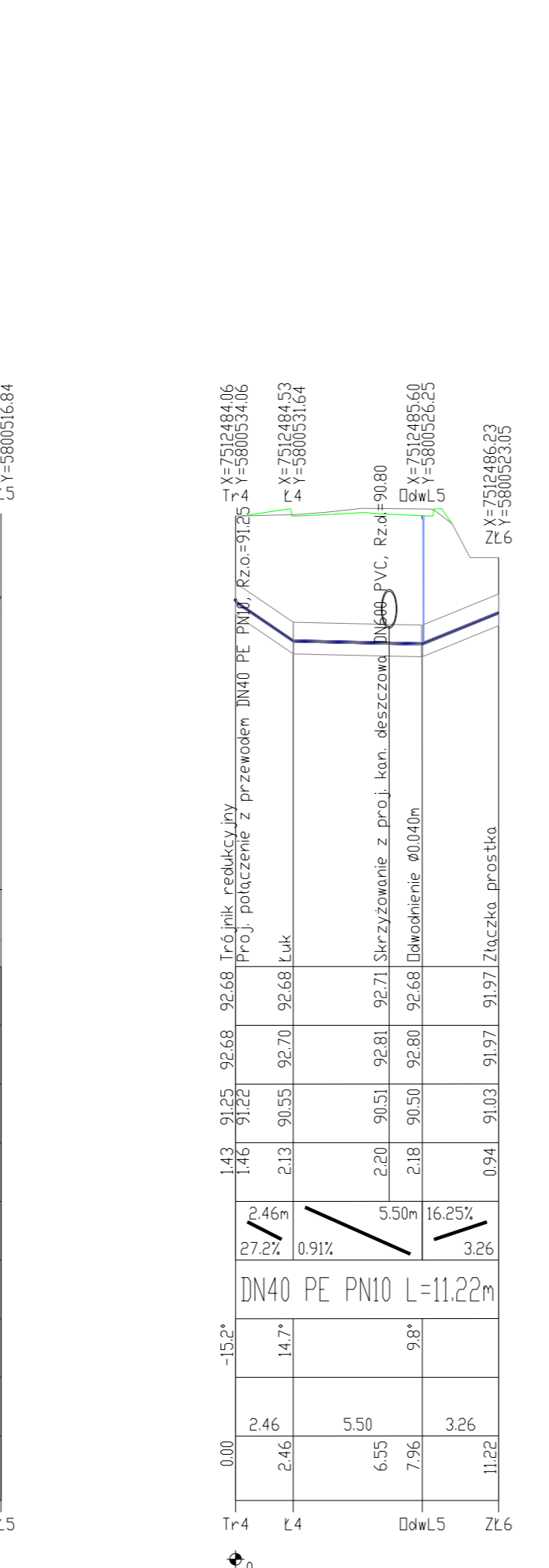
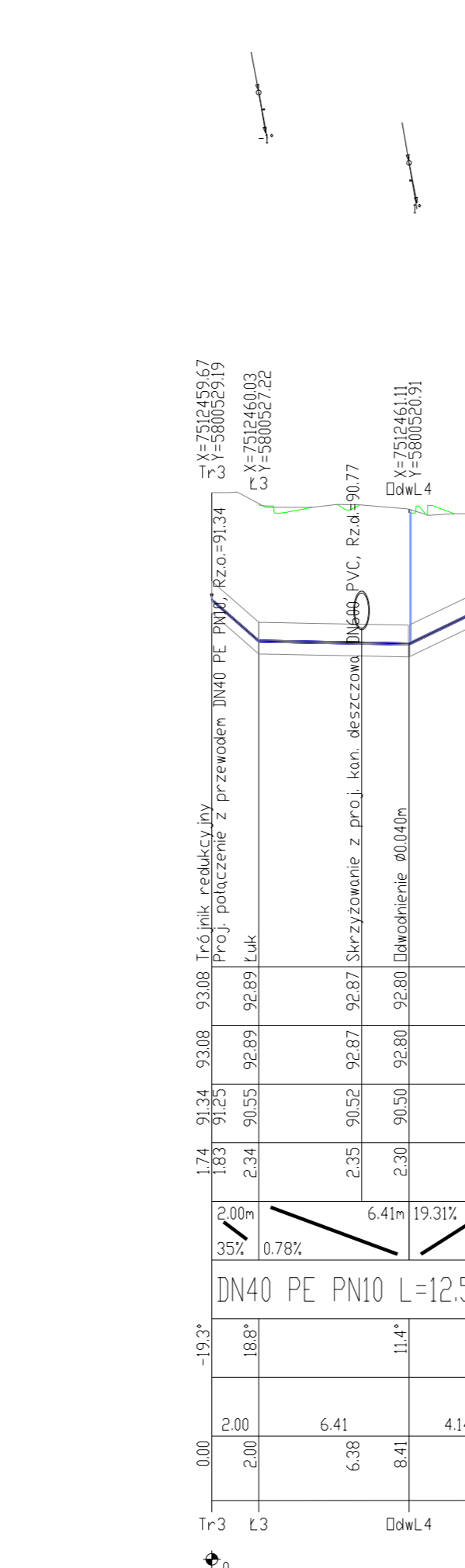
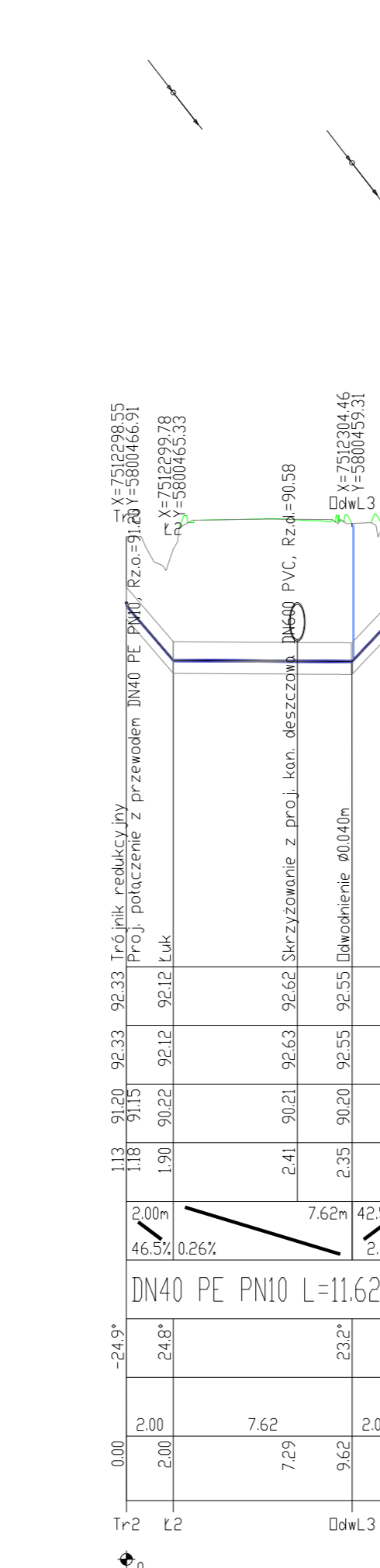
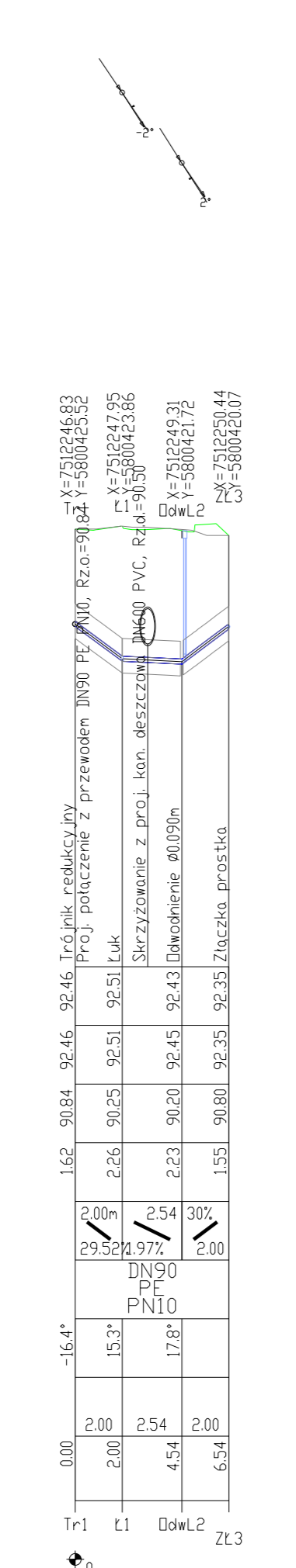
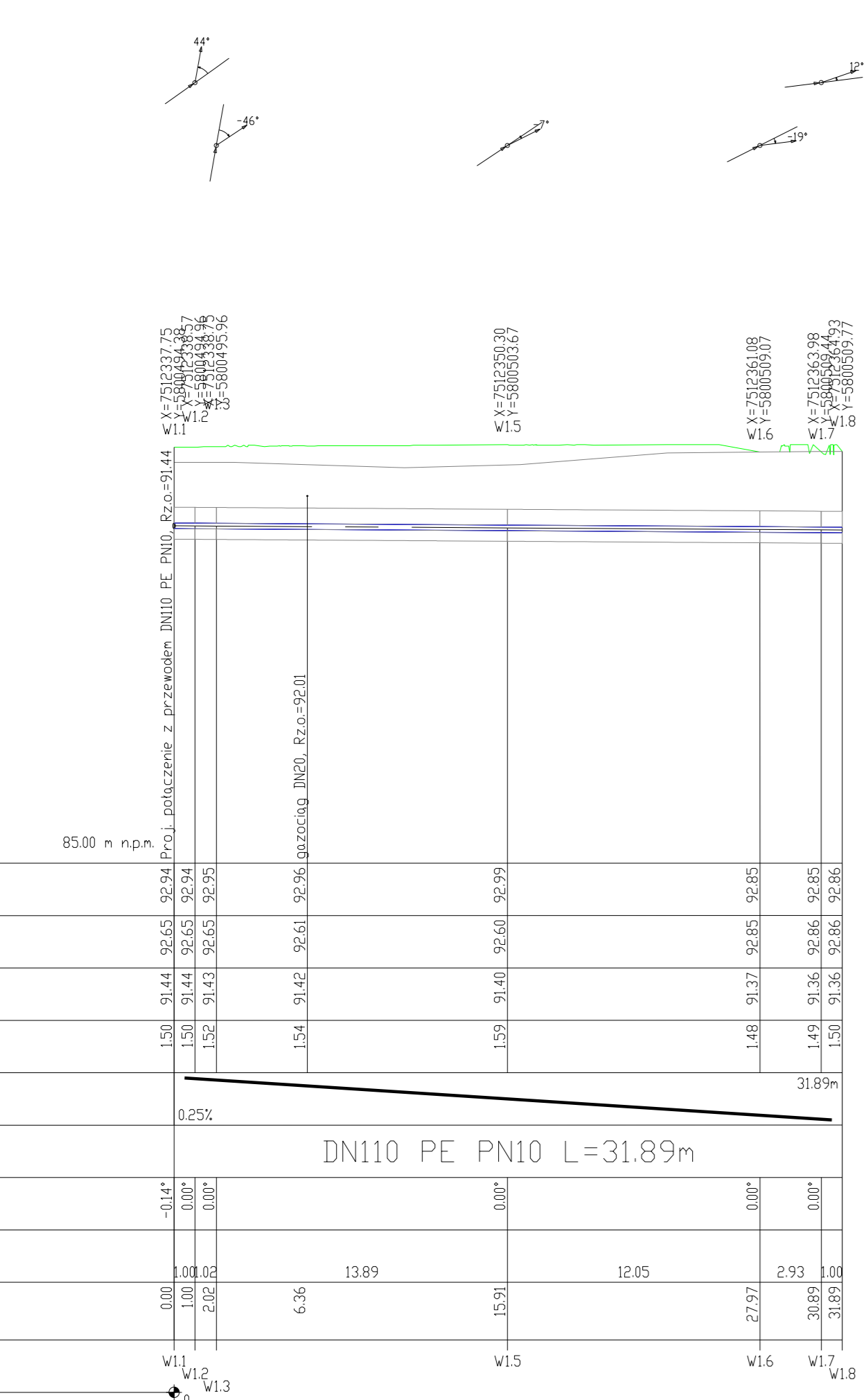


POZIOM PORÓWNAWCZY	
RZĘDNA TERENU PROJ.	85,00 n.p.m.
RZĘDNA TERENU ISTN.	
RZĘDNA OSI PRZEWODU	
ZAGŁĘBIENIE OSI PRZEWODU	
SPADKI, DŁUGOŚCI	
ŚREDNICA, MATERIAŁ	DN110 PE PN10 L=31,89m
KĄTY PIONOWE	
ODCINKI	
ODLEGŁOŚCI	
HEKTOMETRY	



 POWIAT WŁOCIMSKI ul. Prądzynskiego 3 05-200 Włocim tel. 022 776 50 93		Inwestor / Zamawiacz SUDOP POLSKA spółka z o.o. 00-349 Warszawa, ul. Tamka 16/11 tel.: +48 22 414 14 91	
SUDOP POLSKA		Tytuł opracowania Projekt Rozbudowa drogi powiatowej nr 4352W, ul. Zaluskiego, gm. Kobyłka, w ramach zadania inwestycyjnego: „Przebudowa ciągu ulic Zaluskiego – Zagajczyka – Marecka – Szeroka w Kobyłce” – odcinek – Marecka – Zagajczyka	
SUDOP PRAHA		Tytuł projektu Profil podłużny wodociągów #1	
Stanowisko Inżynier i rysownik Łukasz Tomaszewski	Nr uprawnień MAZ/0213/PWOS/11	Projektant Marcin Palliwoda	Skala 1:100/250
Opracował Marcin Palliwoda	Data opracowania Maj 2014	Sprawdzający Oldrich Soukup	Nr rys. 03/01